














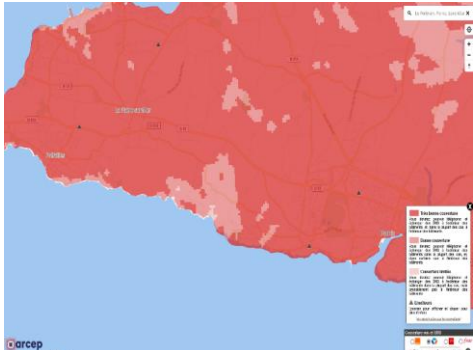
Demandes d'améliorations dans le cadre du dialogue Mairie / DSL



Territoire : Durière, Gauvinière, Gilardière, Portmain, Etang





Item		Constat	Photos / Plans	Demande d'amélioration	Réponse
Aménagement du territoire - Urbanisme					
1	Digue de protection de la côte de mise à l'eau	La digue actuelle s'est affaïssée au fur et à mesure des années et les vagues passent par-dessus dès la mi-marée. Elle n'est donc plus d'aucune utilité pour la mise à l'eau des bateaux ! Les travaux de relevage des rochers ont permis limiter la largeur de la digue mais pas de la relever.	 <p>Marée basse</p>  <p>Mi-marée</p>	Travaux réalisés. Merci	Mairie
2	Suppression parking P1	Projet de déplacement des stationnements par extension du P2 et suppression du P1. Création d'un chemin piétons entre les N°62 et 64 de la Route de la plage du Portmain.	<p>Extension P2.</p> <p>Création d'un chemin vers la route de la plage</p> 	<p>Nous avons bien compris qu'il ne se passerait rien en 2026.</p> <p>Nous rappelons néanmoins notre opposition et mettons en avant 2 risques importants :</p> <ul style="list-style-type: none"> - Risque de stationnement permanent sur la Route de la Plage du Portmain (moins long que d'aller au P2). - risque de transformer le chemin en terre du Portmain comme une route principale d'accès au P2. <p>Nous souhaitons être partie prenante de toutes les réunions de concertation qui parleraient de ce projet.</p>	Conseil Départemental et Mairie

Circulation - Sécurité					
Item		Constat	Photos	Demande d'amélioration	Réponse Mairie (délais / nature des travaux)
3	Route de la Durière	Dangérosité de la route de la durière, notamment de nuit		Demande de marquage par une ligne discontinue médiane et des lignes latérales sur la route de la Durière , de la D 13 à la D 751 et remise en état des dos d'âne.	Mairie
4	Portique limiteur de hauteur parking P1	Le portique métallique actuel est défaillant et régulièrement poussé par les véhicules de grande hauteur.		Nous souhaitons, comme au Porteau, avoir un aménagement de portique en bois limitant réellement l'accès au parking P1.	Mairie
5	Stationnement sur la côle du Portmain - P1bis	La création des emplacements vélo sur le P1bis (parking dédié aux activités nautiques) a limité grandement le squat légal de vans. Néanmoins, la zone remorque est pendant et en dehors de la saison occupée par ces camions aménagés.		<ol style="list-style-type: none"> 1 - Mise en place d'une signalétique visible "Réservé aux activités Nautiques" 2 - Installer une barrière limitation de hauteur 3 - Maintenir en saison 2026 le passage des agents ASVP pour verbaliser ! 4 - Demander à la gendarmerie de le faire hors saison 	Mairie

6	Stationnement Chemin du Portmain	Comme tous les ans, le chemin du Portmain entre le village du Portmain et le P2, chemin de terre se transforme en parking de camping-cars et camions	 	Nous maintenons notre attente de mise en place de barrières amovibles libres pour les agriculteurs. Ou en est la concertation avec les agriculteurs ?	Mairie
7	Aire de Camping Cars	Pour pouvoir efficacement refuser l'accès sauvage aux camping-cars, il est nécessaire d'avoir une offre alternative et qualitative, proche de la mer. Notre référence : aire de Biochon sur la commune de Préfaïlles.		Nous proposons que soit installé une aire de camping-cars avec des aménagements identiques à ceux de Biochon en prolongement du P3, parcelle propriété du département.	Conseil départemental et Mairie
8	Circulation voitures / Vélos / piétons entre le P1bis et le P2	Nous constatons des risques importants d'accidents sur la route de la plage du Portmain entre les N°78 et 96 du fait de la faible largeur dédiée à Vélocéan et aux haies non taillées qui réduisent la voie vélo et obligent les vélos à emprunter la route en sens inverse.		Tailler les haies pour élargir la bande dédiée à Vélocéan.	Conseil départemental et Mairie

Voiries - réseaux - équipements publics						
9	Effacement des réseaux	<p>Constat fait et partagé des impacts du changement climatique, les tempêtes génèrent des risques de coupures et de discontinuité de service des réseaux aériens qui ne sont pas acceptables, et accentués par le passage de la fibre en aérien ? . Les travaux d'effacement des réseaux font l'objet d'un programme annuel de travaux de 200k€ à l'échelle de la commune.</p>			<p>En raison des risques de discontinuité de service, nous souhaitons une politique plus ambitieuse de "0 réseau aérien" en 5 ans concernant l'effacement complet de l'ensemble des réseaux et nous souhaitons que les secteurs Durière, Gauvinière, Gilardièrre, Portmain apparaissent dans la programmation pluri-annuelle. Nous demandons au plus vite l'effacement des réseaux du secteur côtier de la Gilardièrre compte-tenu de son état. Nous demandons à connaître l'affectation des dépenses annuelles d'effacement.</p>	Mairie
10	Couverture 4G/5G	<p>La couverture 4G/5G dans le secteur du Portmain/Gilardièrre est particulièrement mauvaise comme le montre la carte. L'accueil des touristes en période estivale nécessite aussi d'avoir des infrastructures 4G/5G à la hauteur.</p>			<p>Zone blanche, en cas de coupure d'électricité, les alarmes ne fonctionnent plus et impossibilité de faire des tests pour les réparateurs. Envisager un courrier aux 4 opérateurs ?</p>	Mairie

11	Assainissement à la Durière	La quartier de la Durière ne possède pas d'assainissement collectif.		<p>Travaux en cours.</p> <p>Est-ce possible de profiter de ces travaux pour créer un espace piétonnier pour rejoindre les plages et terminer les trottoirs. Et surtout de refaire un tapis d'enrobés propres.</p>	Pornic Agglo
12	Ruisseau Le Portmain	Le ruisseau du Portmain est l'objet de débordements réguliers. Une partie de ces débordements est due au manque d'entretien des riverains.		<p>Pouvez-vous par courrier officiel de la mairie rappeler aux propriétaires riverains du ruisseau leur obligation en terme d'entretien, d'égale, de débroussaillage.</p>	Mairie

Environnement - Cadre de vie						
13	Informations à l'entrée des plages Chiens	La signalétique des plages principales du Portmain et de l'étang existe, notamment en terme d'interdiction des chiens, mais elle n'est pas respectée.			Demander à la Police Municipale de s'intéresser à ce type d'infractions et de verbaliser.	Mairie
14	Chemin côtier - Crottes de chiens	Nous constatons régulièrement la présence de nombreuses crottes de chiens sur le chemin côtier.	 		Nous souhaiterions, comme cela est le cas au Porteau que soient installées des affichages et sacs pour les propriétaires de chiens.	Mairie
15	Eclairage public de la Gauvinière	Eclairage public allumé sur des amplitudes horaires trop larges et nuisible à la faune.			Puisque pour des raisons de sécurité, la mairie ne souhaite pas éteindre l'éclairage public avant 23h, nous demandons de baisser la hauteur d'éclairage et limiter la diffusion avec des systèmes de coroles. D'autre part, et pour rappel, nous ne sommes pas favorables à l'installation d'éclairage public sur la Route de la plage du Portmain.	Mairie

16	Entretien passerelle ruisseau du Portmain	La petite passerelle en bois juste en amont du parking P1 qui permet le franchissement du ruisseau du Portmain est en piteux état.		Nous demandons que cette passerelle soit réparée.	Conseil départemental
18	Garde-corps de la cale / Papagayo	Malgré l'intervention des services de la Mairie au printemps dernier, la peinture du garde-corps de la cale / papagayo est à nouveau toute rouillée		Nous demandons une intervention pérenne sur ce garde-corps; nouvelle peinture avec une préparation de surface adéquate ou remplacement par garde-corps en inox.	Mairie
19	Vélocéan	La portion de vélocéan entre la Gilardièrre et le Portmain a été fortement dégradée par les intempéries de cet hiver.		Nous demandons une réfection de cette portion de voie vélo.	Mairie
20	Parking P1	Le parking P1, même s'il est amené à disparaître possiblement, nécessite un minimum d'entretien pour être utilisable.		Pouvez-vous boucher les nids de poules par rustines ?	Mairie

21	Plage du Portmain	<p>Les différents équipements de la plage du Portmain se dégradent avec le temps : toilette publique, containers déchets et panneaux d'affichage</p>		<p>Pouvez-vous prévoir une campagne d'entretien : karcher, peinture...</p>	Mairie
22	Accès aux plages entre le Portmain et l'étang	<p>Du fait des tempêtes, l'altimétrie du sable de certaines plages évolue. Cette grande marche entre la descente de béton et le sable est difficile à franchir par les poussettes .</p>		<p>Nous souhaitons que les descentes en béton soient prolongées pour s'adapter au mouvement du sable et ainsi permettre l'accès à tous.</p>	Mairie